

An aerial photograph of the Agripolis campus. The image shows several large, modern buildings with grey and white facades. A prominent feature is a large, curved building with a red-tiled roof. The campus is surrounded by green lawns, trees, and parking lots filled with cars. In the background, there are agricultural fields with distinct patterns of crops. A red rectangular box is superimposed over the center of the image, containing white text.

# COME ARRIVARE AL CAMPUS AGRIPOLIS

# AUTO

## STAZIONE

Stazione, 35131 Padova PD  
Università di Padova - Campus di Agripolis

25 min (18,3 km)  
tramite SS516  
22 min senza traffico

### Stazione

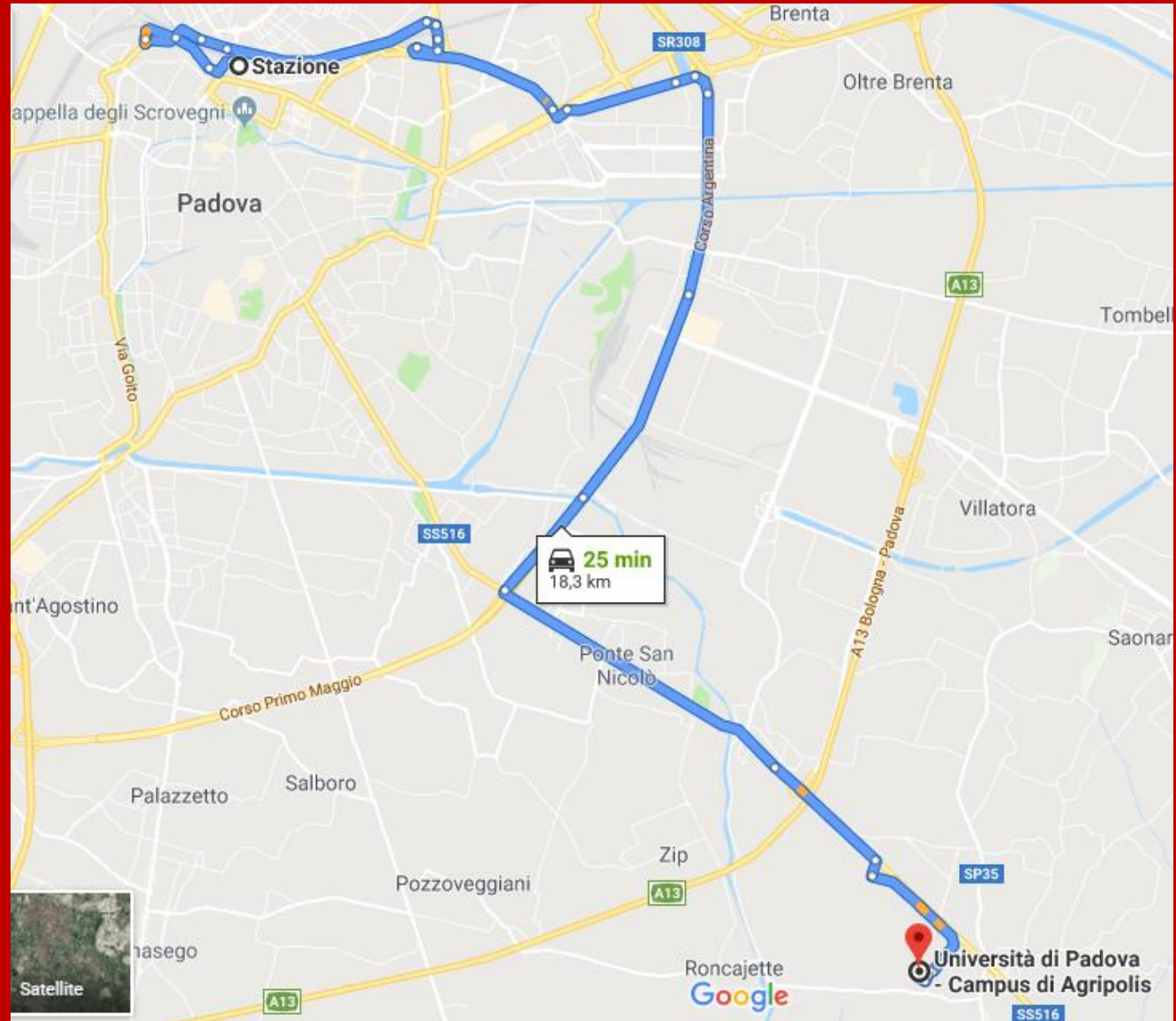
35131 Padova PD

- Prendi Via fra' G. Eremitano in direzione di Via Fra' Paolo Sarpi  
2 min (400 m)
- Segui Via Fra' Paolo Sarpi fino a Cavalcavia Dalmazia  
1 min (800 m)
- Continua su Cavalcavia Dalmazia. Prendi Via Jacopo Avanzo in direzione di Via Antonio Grassi  
4 min (2,9 km)
- Prendi Via Friburgo in direzione di Viale delle Grazie  
3 min (2,1 km)
- Svolta leggermente a destra e prendi Viale delle Grazie  
1 min (1,0 km)
- Prendi Corso Argentina, Corso John e Robert Kennedy e SS516 in direzione di Viale dell'Università a Legnaro  
11 min (9,5 km)
- Continua su Viale dell'Università fino alla tua destinazione  
3 min (1,7 km)

### Università di Padova - Campus di Agripolis

Viale dell'Università, 16, 35020 Legnaro PD

Queste indicazioni stradali servono solo per pianificare il viaggio. Le condizioni stradali e di esercizio potrebbero differire dai risultati delle mappe a causa di lavori in corso, traffico, meteo o altri eventi. Pianifica il tuo percorso considerando questi fattori. Rispetta la segnaletica stradale.



Cavalcavia Brusegana, Padova PD  
Università di Padova - Campus di Agripolis

19 min (16,7 km)



tramite SR47

Percorso migliore

### Cavalcavia Brusegana

Padova PD

- > Prendi Corso Australia/SR47  
57 s (850 m)
- > Continua su SR47. Prendi Corso Primo Maggio e SS516 in direzione di Viale dell'Università a Legnaro  
15 min (14,3 km)
- > Continua su Viale dell'Università fino alla tua destinazione  
3 min (1,7 km)

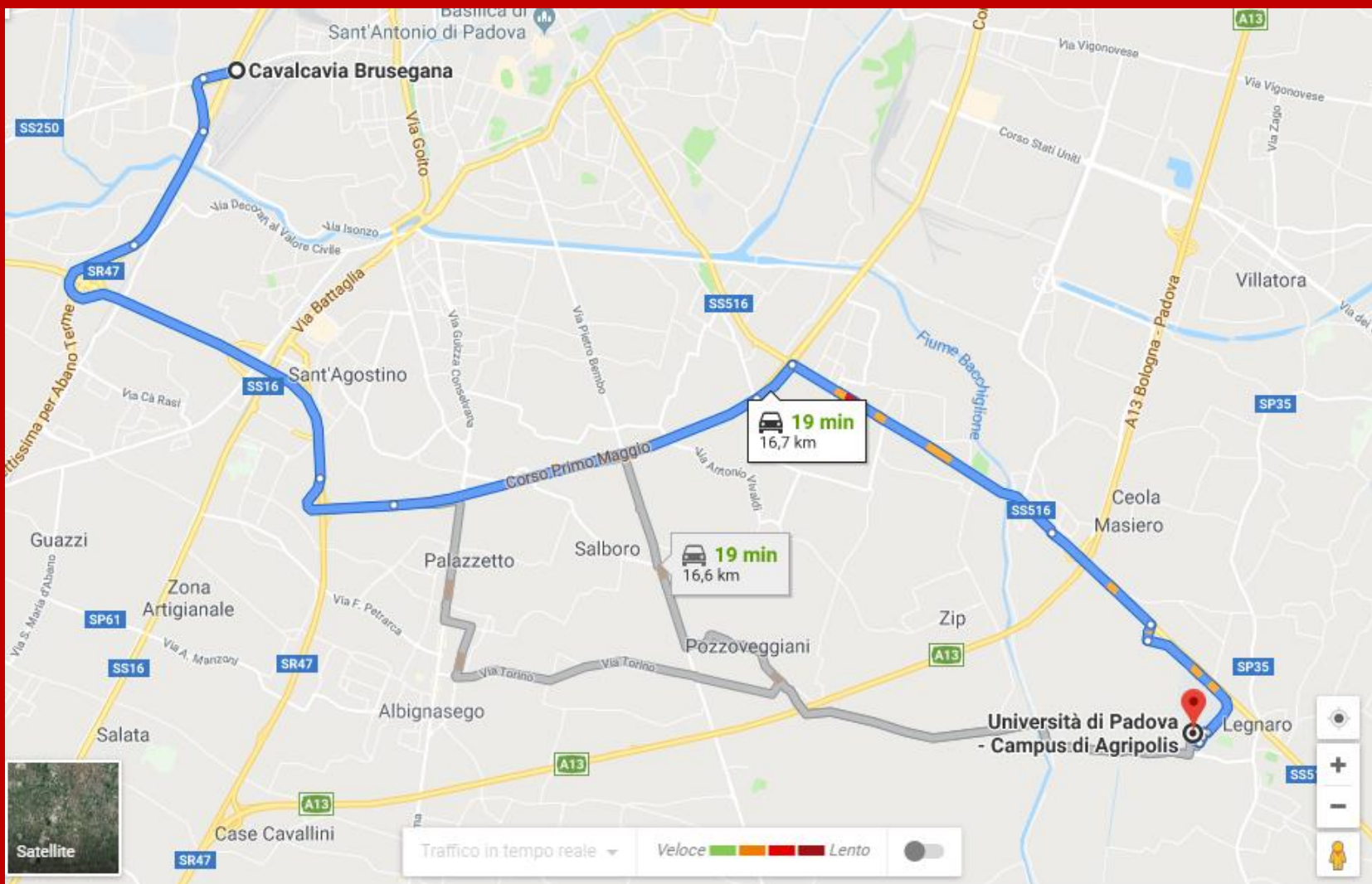
### Università di Padova - Campus di Agripolis

Viale dell'Università, 16, 35020 Legnaro PD

Queste indicazioni stradali servono solo per pianificare il viaggio. Le condizioni stradali e di esercizio potrebbero differire dai risultati delle mappe a causa di lavori in corso, traffico, meteo o altri eventi. Pianifica il tuo percorso considerando questi fattori. Rispetta la segnaletica stradale.

# AUTO

## BRUSEGANA



Guizza, 35125 Padova PD

Università di Padova - Campus di Agripolis

16 min (9,9 km)

tramite Via Salboro

Percorso migliore



### Guizza

35125 Padova PD

Guida da Via Salboro, Via Pietro Bembo, Via Pozzoveggiani e Via G. Boccaccio a Legnaro

14 min (9,6 km)

Procedi in direzione nord da Via Guizza Conselvana verso Via Guido Gozzano

3 m

Svolta a sinistra e prendi Via Guido Gozzano

260 m

Alla rotonda prendi la 3ª uscita e prendi Via Fratelli Rosselli

550 m

Alla rotonda, prosegui dritto su Via C. Scarpa

Attraversa la rotonda

270 m

Alla rotonda prendi la 1ª uscita e prendi Via Guizza Conselvana

280 m

Alla rotonda prendi la 2ª uscita e prendi Via Salboro

1,9 km

Continua di seguito



Alla rotonda, prendi la 2ª uscita e rimani su Via Salboro

280 m

Alla rotonda, prosegui dritto su Via Pietro Bembo

800 m

Svolta a sinistra e prendi Via Pozzoveggiani

2,1 km

Continua su Via G. Boccaccio

1,1 km

Alla rotonda, prosegui dritto su Via Matteo da Roncayette

450 m

Svolta a destra e prendi Via L. da Vinci

240 m

Svolta a sinistra e prendi Via F. Petrarca

650 m

Continua su Via Orsaretto

650 m

Guida fino alla tua destinazione

1 min (280 m)

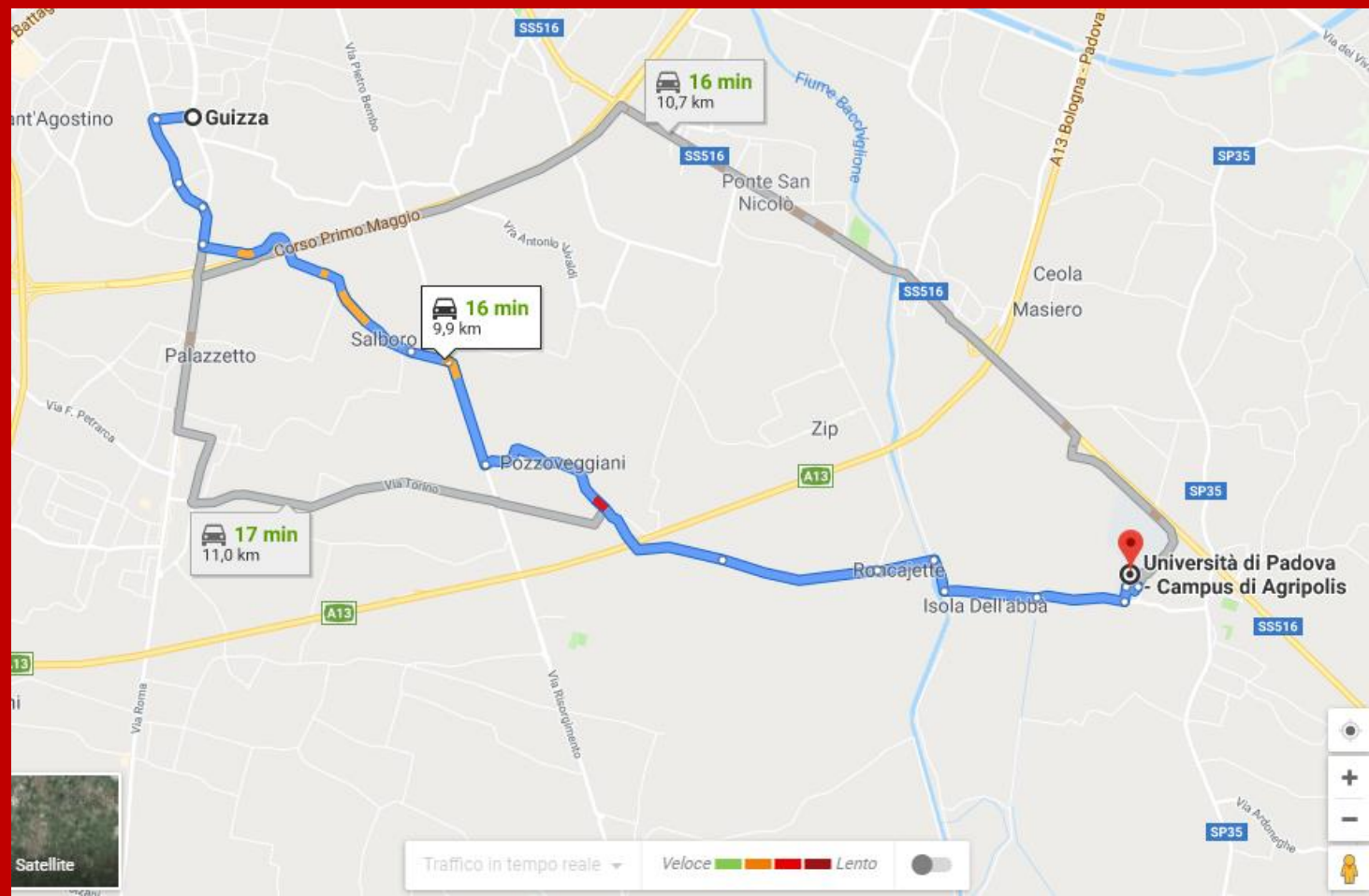
Università di Padova - Campus di Agripolis

Viale dell'Università, 16, 35020 Legnaro PD

Queste indicazioni stradali servono solo per pianificare il viaggio. Le condizioni stradali e di esercizio potrebbero differire dai risultati delle mappe a causa di lavori in corso, traffico, meteo o altri eventi. Pianifica il tuo percorso considerando questi fattori. Rispetta la segnaletica stradale.

# AUTO




## GUIZZA



# AUTO

## A13 BOLOGNA-PADOVA

← da A13 Bologna - Padova, Padova PD  
a Università di Padova - Campus di Agripolis, Viale del...

**11 min** (7,7 km)   

tramite Via Vittorio Emanuele II/SP35  
Percorso più veloce, traffico regolare  
⚠ Il percorso prevede il pagamento di pedaggi.

**A13 Bologna - Padova**  
Padova PD

- Prendi Uscita Padova-Zona Industriale, Cavalcavia Stati Uniti e Via dei Vivai in direzione di Via Giuseppe Mazzini a Villatora  
2 min (1,6 km)
- Continua fino a Casone  
2 min (1,4 km)
- Continua su SP35 in direzione di Legnaro  
6 min (4,3 km)
- Guida fino alla tua destinazione  
1 min (280 m)

**Università di Padova - Campus di Agripolis**  
Viale dell'Università, 16, 35020 Legnaro PD

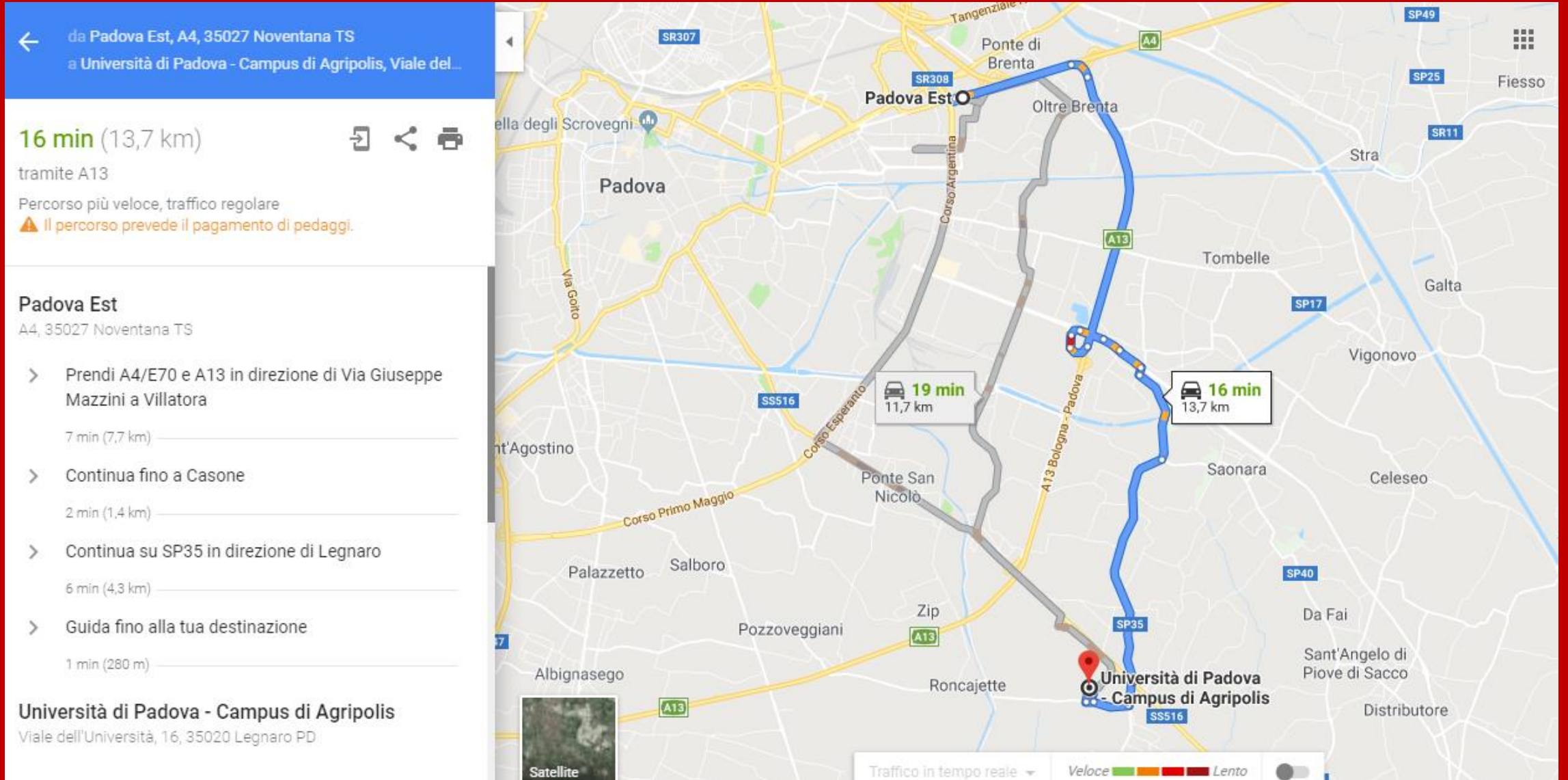
**13 min** 8,1 km

**11 min** 7,7 km

Traffico in tempo reale Veloce Lento

# AUTO

## A4 MILANO-VENEZIA



# AEREO

Dall'Aeroporto di Venezia "M.Polo" (45 km), servirsi del Servizio di taxi collettivo o bus per raggiungere la stazione dei treni di Padova (10 km). Successivamente recarsi alla stazione degli autobus per viaggi extraurbani della fsbusitaliaveneto, presente alla sinistra della stazione dei treni.

# AUTOBUS

La Stazione degli Autobus per viaggi extraurbani della fsbusitaliaveneto è alla sinistra della stazione dei treni di Padova.

La linea per il Campus Agripolis è E003 Padova-Agripolis Univ.-Campagnola-Piove di Sacco

**ATTENZIONE:** Le fermate autobus presenti di fronte alla stazione dei treni sono rivolte al trasporto urbano della città di Padova.

# TRENO

Raggiungere la Stazione dei treni di Padova e da lì affidarsi a Taxi o autobus (10 km).